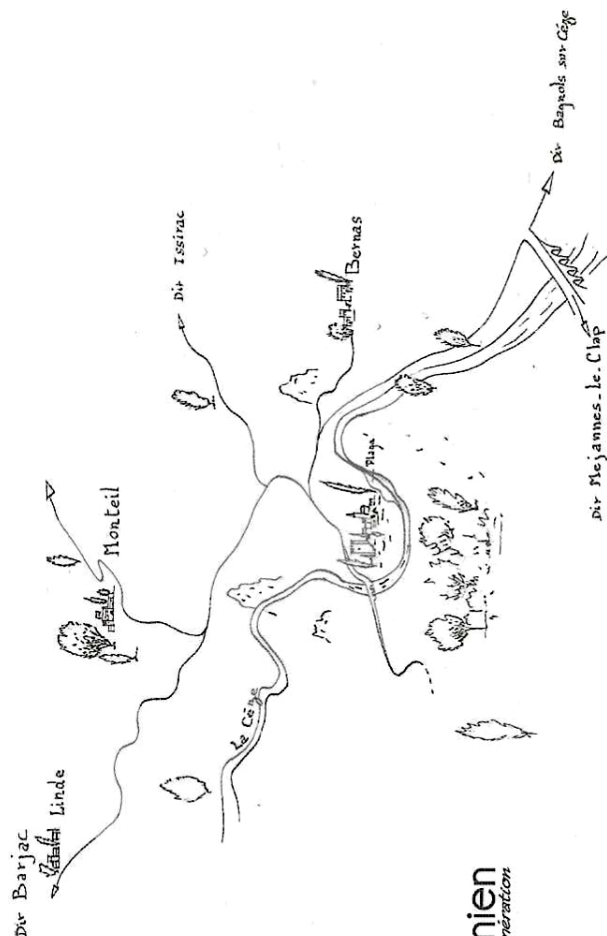


HISTORIQUE

Des poissons et du gibier, des collines boisées, 48 grottes et des abris sous les falaises ont favorisé l'installation des hommes de la **Préhistoire** à Montclus. Une sécherie de poisson a été en activité pendant 5500 ans ! Devenus agriculteurs les habitants cultivent le blé et implantent la vigne et l'olivier. À l'**époque romaine** deux voies secondaires passent à proximité du village. Avec les **grandes invasions** (5e siècle) les hommes construisent une fortification sur l'éperon rocheux qui domine la Cèze. C'est la naissance du **village médiéval** [8] [10]. En même temps le christianisme s'impose. Un monastère cistercien est fondé (12e siècle) [3]. En **1271** le roi de France annexe le comté de Toulouse dont dépendaient les seigneurs de Montclus. Quatre ans après un château avec un donjon carré [11] est bâti face à la frontière du Saint Empire Romain Germanique (le Vivarais, actuel département de l'Ardeche). Au 15e siècle, un hôpital est créé. L'air de Montclus est réputé plus salubre pendant les épidémies de peste. Au **16e siècle** la commune est au cœur des guerres de religion et en 1704 le village largement catholique est le théâtre d'un massacre de protestants. Pendant la Révolution française les objets du culte sont brûlés sur la Placette [5]. Une croix y a été érigée au début du 19e siècle pour expier ce sacrilège ! Auparavant, dès le **milieu du 18e siècle** avec l'élevage du ver à soie le village connaît un siècle d'expansion (1756 = 280 habitants, 1846 = 766 habitants). À côté des maisons médiévales, un nouveau quartier est bâti avec place [1], école et église [2]. Partout des magnaneries sont construites (le ver à soie est appelé magnan en langue d'oc), les pentes sont aménagées en terrasses qui accueillent vigne, oliviers et mûriers, les plateaux sont parcourus par des troupeaux. Des artisans [6] et des commerçants [7] accompagnent l'essor de la paysannerie. Le pont est construit en 1870 [9]. Cet âge d'or s'interrompt brutalement **au milieu du 19e siècle** avec la maladie du ver à soie (pébrine) suivie du ravage de la vigne par le phylloxéra. Replantée massivement elle entraîne une surproduction qui provoque l'effondrement des prix au début du 20e siècle, ce qui accélère l'exode rural. Ce déclin de la population est aggravé par la mort de 25 jeunes hommes pendant la guerre de 14-18. Le paysage change. Les terrasses abandonnées sont colonisées comme les plateaux par la garrigue bientôt supplantée par la forêt de chênes. Les ruines se multiplient (**115 habitants en 1975**). Rachetées et restaurées [4], elles deviennent des maisons de l'été. Aujourd'hui la population résidente s'accroît (207 hab. en 2017) avec l'installation de jeunes adultes qui travaillent dans la région.




MONTCLUS



REPROCONCEPT 30130 Pont-Saint-Espirit - Tél. : 04 66 90 73 75 - ne pas jeter sur la voie publique

Bienvenue à MONTCLUS



Nous sommes heureux de vous accueillir
aujourd'hui à Montclus

Vous allez découvrir son château, son église,
arpenter les ruelles fleuries et
peut être faire une halte
sur sa jolie place ombragée.

Nous avons plaisir à partager notre
village et son histoire

La contribution de deux euros qui vous
est demandée pour le stationnement
nous aide à entretenir un cadre accueillant.

Nous espérons que vous serez sensible
au charme de notre village et que vous
aurez à cœur de le respecter.

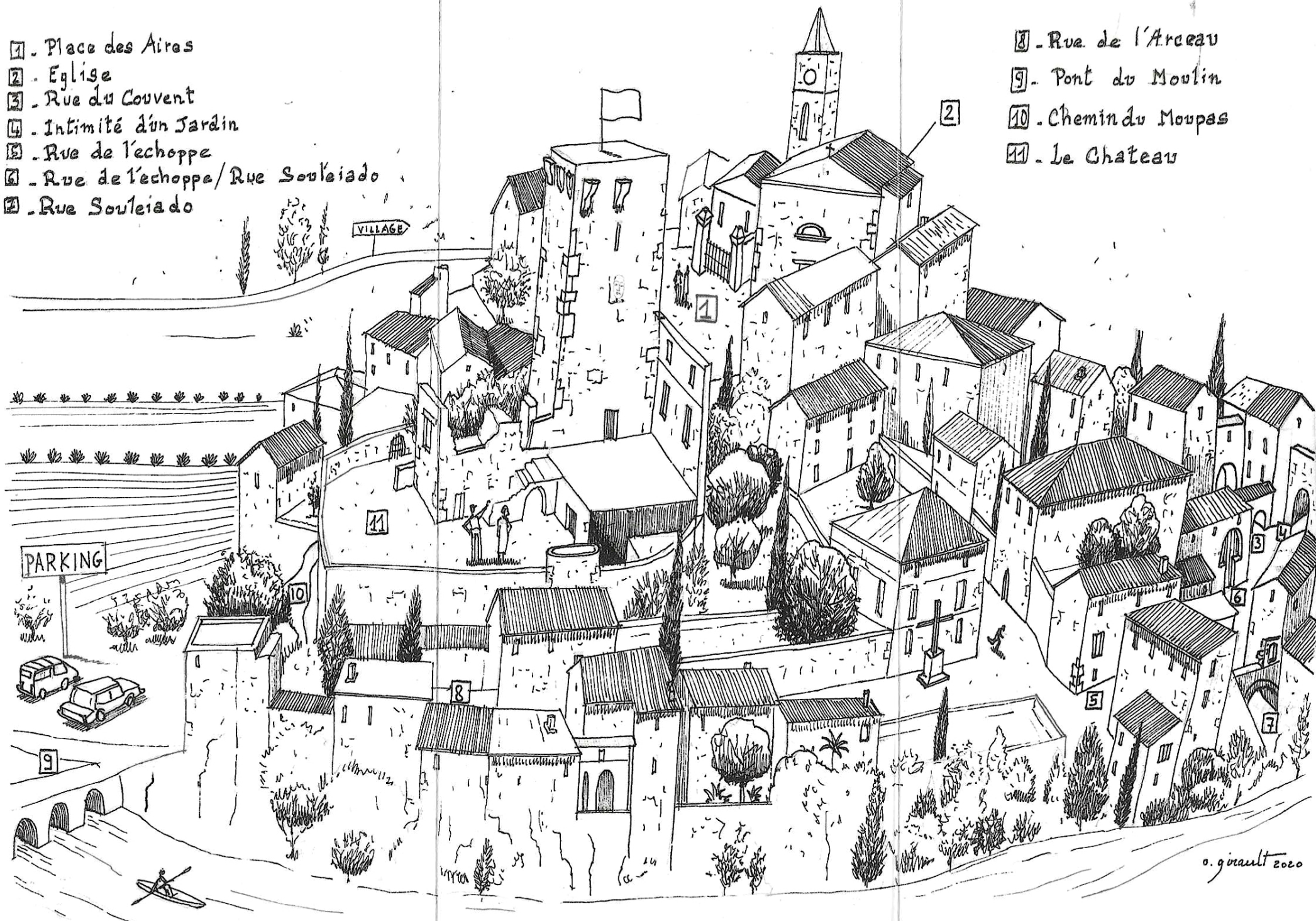
Nous vous souhaitons une agréable visite.

Benoit Trichot
Le Maire



- 1 - Place des Aires
- 2 - Eglise
- 3 - Rue du Couvent
- 4 - Intimité d'un Jardin
- 5 - Rue de l'échoppe
- 6 - Rue de l'échoppe/Rue Souleiado
- 7 - Rue Souleiado

- 8 - Rue de l'Arceau
- 9 - Pont du Moulin
- 10 - Chemin du Moupas
- 11 - Le Chateau



o. girault 2000